

**AD 2. AERÓDROMOS****SUVO AD 2.17-1 INDICADOR DE LUGAR Y NOMBRE DEL AERÓDROMO****SUVO – VICHADERO/Aeródromo****SUVO 2.17-2 DATOS GEOGRÁFICOS Y ADMINISTRATIVOS DEL AERÓDROMO**

1	<i>Coordenadas del ARP y emplazamiento en el AD</i>	314421S 0543516W Ubicación: centro de pista
2	<i>Dirección y distancia desde (ciudad)</i>	11 KM NE de la ciudad de Vichadero
3	<i>Elevación/temperatura de referencia</i>	149 M (488 FT) / 30° C
4	<i>Ondulación geoidal en AD PSN ELEV</i>	14 M
5	<i>MAG VAR/Cambio anual</i>	13° 11'W (JAN 2015)/0.16° creciente
6	<i>Explotador del aeródromo, dirección, teléfono, fax, dirección de correo electrónico, dirección AFS, dirección del sitio web del AD</i>	Dirección Nacional de Aviación Civil e Infraestructura Aeronáutica Aeropuerto de Vichadero Ruta 6 Km 375.3 – Camino al Aeropuerto 40003 Rivera Tel: (598) (0)91486743 Fax Nil e-mail: Nil AFS: Nil
7	<i>Tipos de tránsito permitido (IFR/VFR)</i>	VFR
8	<i>Observaciones</i>	Nil

**SUVO AD 2.17-3 HORAS DE FUNCIONAMIENTO**

1	<i>Explotador del AD</i>	Lunes a Viernes 11:00 a 19:00 UTC
2	<i>Aduana e inmigración</i>	Nil
3	<i>Dependencias de sanidad</i>	En la ciudad de Vichadero
4	<i>Oficina de notificación AIS</i>	Nil
5	<i>Oficina de notificación ATS (ARO)</i>	Nil
6	<i>Oficina de notificación MET</i>	Nil
7	<i>ATS</i>	Nil
8	<i>Abastecimiento de combustible</i>	Nil
9	<i>Servicios de escala</i>	Nil
10	<i>Seguridad</i>	Nil
11	<i>Descongelamiento</i>	Nil
12	<i>Observaciones</i>	Nil

**SUVO AD 2.17-4 INSTALACIONES Y SERVICIOS DE ESCALA**

1	<i>Instalaciones de manipulación de la carga</i>	Nil
2	<i>Tipos de combustible/lubricante</i>	Nil
3	<i>Instalaciones/capacidad de reabastecimiento</i>	Nil
4	<i>Instalaciones de descongelamiento</i>	Nil
5	<i>Espacio de hangar para aeronaves visitantes</i>	Nil
6	<i>Instalaciones para reparaciones de aeronaves visitantes</i>	Nil
7	<i>Observaciones</i>	Nil

**SUVO AD 2.17-5 INSTALACIONES Y SERVICIOS PARA LOS PASAJEROS**

1	<i>Hoteles</i>	Nil
2	<i>Restaurantes</i>	Nil
3	<i>Transporte</i>	Taxímetros en la ciudad
4	<i>Instalaciones y servicios médicos</i>	En la ciudad
5	<i>Oficinas bancarias y de correos</i>	Cambio: Nil Correo: Nil
6	<i>Oficina de turismo</i>	Nil
7	<i>Observaciones</i>	Nil

**SUVO AD 2.17-6 SERVICIOS DE SALVAMENTO Y DE EXTINCIÓN DE INCENDIOS**

1	<i>Categoría del AD para la extinción de incendios</i>	Extintores manuales
2	<i>Equipo de salvamento</i>	Nil
3	<i>Capacidad para retirar aeronaves inutilizadas</i>	Nil
4	<i>Observaciones</i>	En caso de accidente mayor apoyo de aeronaves FAU de respuesta inmediata con personal de rescate FAU, personal de bomberos y facultativos especializados en politraumatizado grave.

**SUVO AD 2.17-7 DISPONIBILIDAD SEGÚN LA ESTACIÓN DEL AÑO –  
REMOCION DE OBSTÁCULOS EN LA SUPERFICIE**

1	<i>Tipos de equipo de limpieza</i>	Nil
2	<i>Prioridades de limpieza</i>	Nil
3	<i>Observaciones</i>	Nil

**SUVO AD 2.17-8 DATOS SOBRE LA PLATAFORMA, CALLES DE RODAJE Y PUNTOS/POSICIONES DE VERIFICACIÓN**

1	<i>Superficie y resistencia de la plataforma</i>	Superficie: Césped Resistencia: Nil
2	<i>Anchura, superficie y resistencia de las calles de rodaje</i>	Anchura: 19 M Superficie: Césped Resistencia: Nil
3	<i>Emplazamiento y elevación del punto de verificación de altímetro</i>	Centro de plataforma (314435S/0543521W) 150 M (492 FT)
4	<i>Puntos de verificación VOR</i>	Nil
5	<i>Puntos de verificación INS</i>	Nil
6	<i>Observaciones</i>	Nil

**SUVO AD 2.17-9 SISTEMA DE GUÍA Y DE CONTROL DEL MOVIMIENTO EN LA SUPERFICIE Y SEÑALES**

1	<i>Uso de signos ID en los puestos de aeronaves, líneas de guía TWY y sistemas de guía visual de atraque y estacionamiento de los puestos de aeronaves</i>	Nil
2	<i>Señales y LGT de RWY y TWY</i>	RWY: Balizas de borde de Pista, rectangulares planas de 3 x 1 M blancas. TWY: Balizas de borde de Calle de Rodaje, rectangulares planas de 3 x 1 M blancas.
3	<i>Barras de parada</i>	Nil
4	<i>Observaciones</i>	Nil

**SUVO AD 2.17-10 OBSTÁCULOS DEL AERÓDROMO**

<i>En el área 2</i>					
ID del OBST/designación	Tipo de OBST	Posición del OBST	Elevación/altura	Señales/ tipo, color	Observaciones
a	b	c	d	e	f
Sin datos					

<i>En el área 3</i>					
ID del OBST/designación	Tipo de OBST	Posición del OBST	Elevación/altura	Señales/ tipo, color	Observaciones
a	b	c	d	e	f
Sin datos					

**SUVO AD 2.17-11 INFORMACIÓN METEOROLÓGICA PROPORCIONADA**

1	Oficina MET asociada	Nil
2	Horas de servicio Oficina MET fuera de horario	Nil
3	Oficina responsable de la preparación TAF Períodos de validez	Nil
4	Pronóstico de tendencia Intervalo de emisión	Nil Nil
5	Instrucciones/consulta proporcionada	Nil
6	Documentación de vuelo Idiomas utilizados	Nil Nil
7	Cartas y demás información disponible para aleccionamiento o consulta	Nil
8	Equipo suplementario disponible para proporcionar información	Nil
9	Dependencias ATS que reciben información	Nil
10	Información adicional (limitación de servicio, etc.)	Nil

**SUVO AD 2.17-12 CARACTERÍSTICAS FÍSICAS DE LAS PISTAS**

Designadores Número de pista	BRG GEO	Dimensiones de RWY (M)	Resistencia (PCN) y superficie de RWY y SWY	Coordenadas de THR.	Elevación THR y elevación máxima de TDZ de RWY para APP precisión
				Coordenadas extremo RWY. Ondulación geoidal para cada THR	
1	2	3	4	5	6
05	033.4°	981 x 19	Nil Césped	314433.66S 0543525.68W 314433.66S 0543525.68W GUND 13.8 M	THR 143.26 M/ 470 FT
23	212.4°	981 x 19	Nil Césped	314407.41S 0543505.83W 314407.41S 0543505.83W GUND 13.7 M	THR 141.35 M/ 463 FT
Pendiente de RWY-SWY	Dimensiones SWY (M)	Dimensiones CWY (M)	Dimensiones de franja (M)	OFZ	Observaciones
7	8	9	10	11	12
Sin datos	Nil	Nil	1200 x 45	Nil	Nil
Sin datos	Nil	Nil	1200 x 45	Nil	Nil

**SUVO AD 2.17-13 DISTANCIAS DECLARADAS**

<i>Designador RWY</i>	<i>TORA (M)</i>	<i>TODA (M)</i>	<i>ASDA (M)</i>	<i>LDA (M)</i>	<i>Observaciones</i>
1	2	3	4	5	6
05	981	981	981	981	Nil
23	981	981	981	981	Nil

**SUVO AD 2.17-14 LUCES DE APROXIMACIÓN Y DE PISTA**

<i>Desig- nador RWY</i>	<i>Tipo LGT</i>		<i>Color LGT THR WBAR</i>	<i>VASIS (MEHT) PAPI</i>	<i>LEN, LGT TDZ</i>	<i>Longitud espacia- do, color, INTST LGT eje RWY</i>	<i>Longitud espacia- do, color INTST LGT borde RWY</i>	<i>Color WBAR LGT extremo RWY</i>	<i>LEN (M) color LGT SWY</i>	<i>Obser- vaciones</i>
	<i>APCH LEN INTST</i>	<i>Color LGT THR WBAR</i>								
1	2	3	4	5	6	7	8	9	10	
05	Nil	Nil	Nil	Nil	Nil	Nil	Nil	Nil	Nil	Nil
23	Nil	Nil	Nil	Nil	Nil	Nil	Nil	Nil	Nil	Nil

**SUVO AD 2.17-15 OTRAS LUCES, FUENTE SECUNDARIA DE ENERGÍA**

1	<i>Emplazamiento, características y horas de funcionamiento ABN/IBN</i>	ABN: Edificio / IBN: Nil
2	<i>Emplazamiento LDI y LGT Emplazamiento anemómetro LGT</i>	WDI: 100 M SE del ARP aproximadamente Anemómetro: Nil
3	<i>Luces de borde y eje de TWY</i>	Borde: Nil Centro: Nil
4	<i>Fuente auxiliar de energía/tiempo de conmutación</i>	Equipo secundario de energía: grupo generador de energía (Manual) en edificio solamente.
5	<i>Observaciones</i>	Nil

**SUVO AD 2.17-16 ÁREA DE ATERRIAJE DE HELICÓPTEROS**

1	<i>Coordenadas TLOF o THR de FATO Ondulación geoidal</i>	Nil Nil
2	<i>Elevación de TLOF y/o FATO M/FT</i>	Nil
3	<i>Dimensiones, superficie, resistencia, señales de las áreas TLOF y FATO</i>	Nil
4	<i>Marcación verdadera de FATO</i>	Nil
5	<i>Distancia declarada disponible</i>	Nil
6	<i>Luces APP y FATO</i>	Nil
7	<i>Observaciones</i>	Nil

**SUVO AD 2.17-17 ESPACIO AÉREO ATS**

1	<i>Designación y límites laterales</i>	Nil
2	<i>Límites verticales</i>	Nil
3	<i>Clasificación del espacio aéreo</i>	Nil
4	<i>Distintivo de llamada de la dependencia ATS</i>	Nil
	<i>Idiomas</i>	Nil
5	<i>Altitud de transición</i>	900 M
6	<i>Observaciones</i>	Nil

**SUVO AD 2.17-18 INSTALACIONES DE COMUNICACIONES ATS**

<i>Distintivo del servicio</i>	<i>Distintivo de llamada</i>	<i>Frecuencia</i>	<i>Horas de funcionamiento</i>	<i>Observaciones</i>
1	2	3	4	5
Nil	Nil	Nil	Nil	Nil

**SUVO AD 2.17-19 RADIOAYUDAS PARA LA NAVEGACIÓN Y EL ATERRIZAJE**

<i>Tipo de ayuda, MAG VAR CAT de ILS/MLS (Para VOR/ILS/MLS, se indica declinación)</i>	<i>ID</i>	<i>Frecuencia</i>	<i>Horas de funcionamiento</i>	<i>Coordenadas del emplazamiento de la antena transmisora</i>	<i>Elevación de la antena transmisora del DME</i>	<i>Observaciones</i>
1	2	3	4	5	6	7
Nil	Nil	Nil	Nil	Nil	Nil	Nil

**SUVO AD 2.10-22 PROCEDIMIENTO DE VUELO**

Nil.

**SUVO AD 2.10-24 CARTAS RELATIVAS AL AERÓDROMO**

Plano de aeródromo/helipuerto – OACI ..... AD 2.17-9



PLANO DE AERODROMO/  
HELIPUERTO - OACI

34°44'21"S  
054°35'16"W

ELEV 149  
(488)

AFIS 000.00  
PLATAFORMA 000

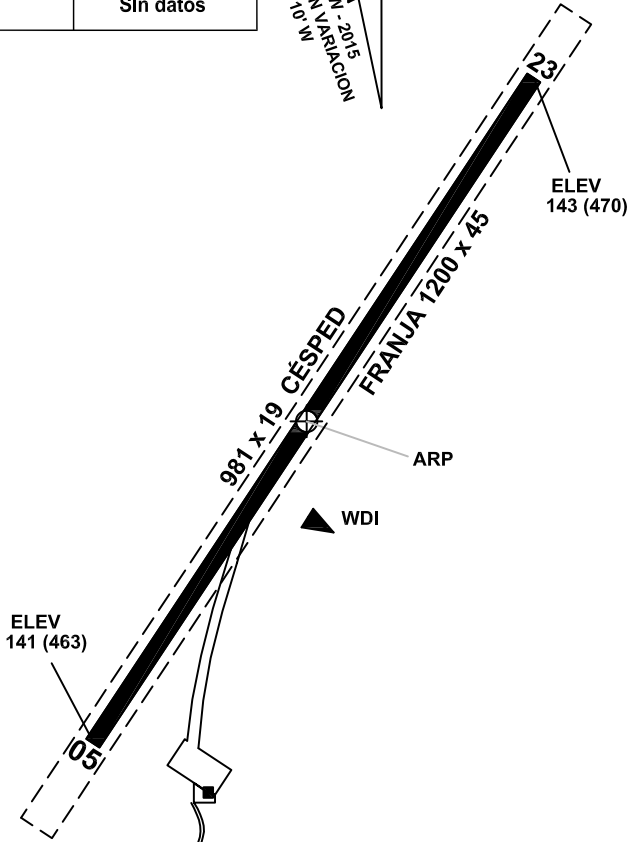
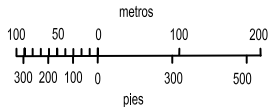
VICHADERO/Ad

RWY	DIRECCION	THR	GUND	RESISTENCIA
05	046°	31°44'33.66"S 54°35'25.68"W	13.8 M	Pista, Plataforma y Calles de Rodaje  Sin datos
23	226°	31°44'07.41"S 54°35'25.68"W	13.7 M	

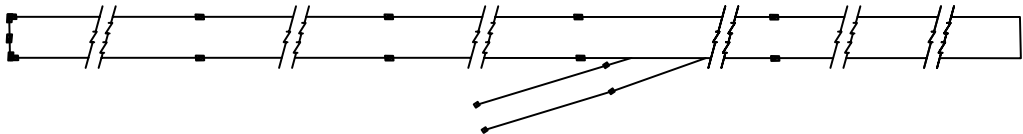
VAR 13° W - 2015  
REGIMEN VARIACION  
ANUAL 10' W

ELEVACIONES EN METROS (Y PIES)  
DIMENSIONES EN METROS  
LAS MARCACIONES SON MAGNETICAS

CALLES DE RODAJE ANCHO 19

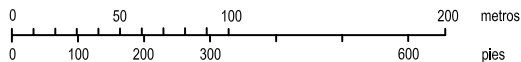


SEÑALES RWY 05/23 Y CALLES DE SALIDA



AYUDAS LUMINOSAS RWY 05/23 Y CALLES DE SALIDA

Nil



Cambio:  
Nueva carta.

**PÁGINA  
INTENCIONALMENTE  
EN BLANCO**