

ENR 2. ESPACIO AÉREO DE LOS SERVICIOS DE TRÁNSITO AÉREO


ENR 2.1 FIR, UIR, TMA

<i>Nombre</i> <i>Límites laterales</i> <i>Límites verticales</i> <i>Clase de espacio aéreo</i>	<i>Unidad que proporciona el servicio</i>	<i>Distintivo de llamada</i> <i>Idiomas</i> <i>Área y condiciones de uso</i> <i>Horas de servicio</i>	<i>Frecuencia/propósito</i>	<i>Observaciones</i>
1	2	3	4	5
<p align="center">FIR MONTEVIDEO</p> <p>Une los puntos siguientes sucesivamente: Desde 301500S/0573700W a lo largo de la frontera Brasil-Uruguay y de allí a 335300S/0532300W - 340000S/0530000W - 340000S/0100000W - 390000S/0100000W - 390000S/0443000W - 400000S/0450000W - 360000S/0545000W - 345300S/0570600W - 343500S/0575000W - 340000S/0582400W - 335000S/0583100W - 330200S/0582400W - 312300S/0575900W - 301500S/0573700W.</p> <p align="center"><u>UNL</u> GND</p> <p>Clase de espacio aéreo: G excepto CTA</p>	<p>Montevideo ACC</p>	<p>Montevideo Control Español, inglés</p>	<p>128.5 MHZ ☛ 126.3 MHZ</p>	
<p align="center">ÁREA DE CONTROL MONTEVIDEO (CTA)</p> <p>Comprende los puntos siguientes sucesivamente: desde 301500S/0573700W a lo largo de la frontera Brasil-Uruguay y de allí a:</p>	<p>Montevideo ACC</p>	<p>Montevideo Control Español, inglés</p>	<p>128.5 MHZ ☛ 126.3 MHZ</p>	

<p><i>Nombre</i> <i>Límites laterales</i> <i>Límites verticales</i> <i>Clase de espacio aéreo</i></p>	<p><i>Unidad que proporciona el servicio</i></p>	<p><i>Distintivo de llamada</i> <i>Idiomas</i> <i>Área y condiciones de uso</i> <i>Horas de servicio</i></p>	<p><i>Frecuencia/propósito</i></p>	<p><i>Observaciones</i></p>
1	2	3	4	5
<p>335300S/0532300W, 340000S/0530000W, 340000S/0513320W, 364530S/0531147W, 360000S/0545000W, 345300S/0570600W, 343500S/0575000W, 340000S/0582400W, 335000S/0583100W, 330200S/0582400W, 312300S/0575900W, 301500S/0573700W.</p> <p><u>UNL</u> GND</p> <p>Clase de espacio aéreo:</p> <p>A - por encima de FL 195 hasta UNL C - por encima de FL 085 hasta FL 195 G - desde GND hasta FL 085 F – arco de 30 NM con centro en ARP SUSO entre FL 035 y FL 085 F – arco de 30 NM con centro en ARP SURV entre FL 035 y FL 085 F – arco de 30 NM con centro en 342705S/0574601W entre FL 035 y FL 085</p>	<p>Montevideo ACC</p>	<p>Montevideo Control Español, inglés</p>	<p>128.5 MHZ 126.3 MHZ</p>	<p>Excepto los CTR, FIZ y TMA.</p>
<p>SECTOR MONTEVIDEO OCEÁNICO</p> <p>Comprendido entre los puntos: 340000S/0513320W, 340000S/0420000W, 400000S/0450000W, 364530S/0531147W y 340000S/0513320W.</p> <p><u>UNL</u> MSL</p> <p>Clase de espacio aéreo: G</p>	<p>Montevideo ACC</p>	<p>Montevideo Control Español, Inglés</p>	<p>128.5 MHZ 126.3 MHZ</p>	<p>Comunicación alternativa Montevideo ACC, teléfono (598) 2604 0295</p>

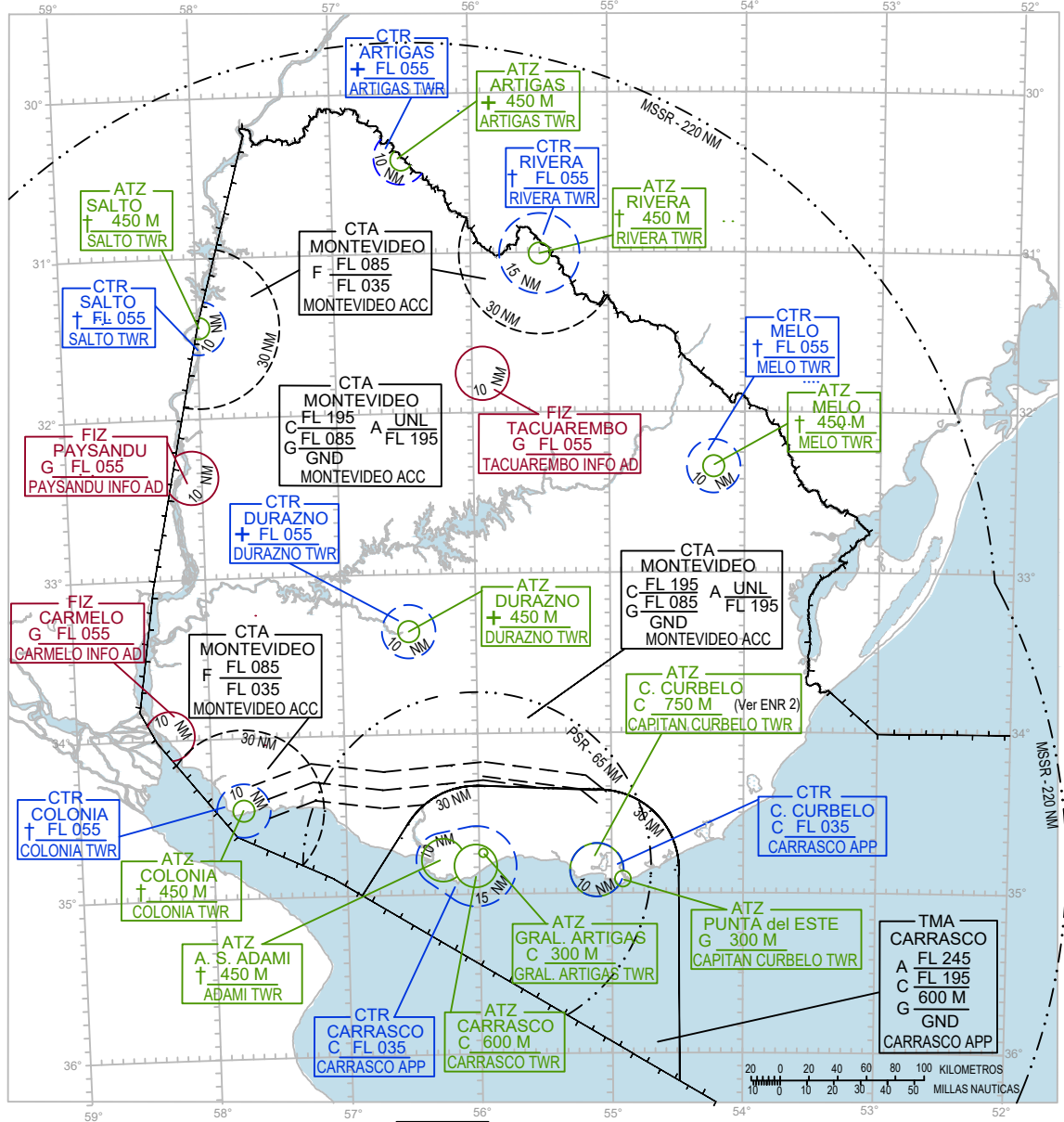
<p><i>Nombre</i> <i>Límites laterales</i> <i>Límites verticales</i> <i>Clase de espacio aéreo</i></p>	<p><i>Unidad que proporciona el servicio</i></p>	<p><i>Distintivo de llamada</i> <i>Idiomas</i> <i>Área y condiciones de uso</i> <i>Horas de servicio</i></p>	<p><i>Frecuencia/ propósito</i></p>	<p><i>Observaciones</i></p>
1	2	3	4	5
<p>SECTOR MONTEVIDEO ORIENTAL</p> <p>Espacio comprendido entre los puntos: 340000S/0420000W, 340000S/0100000W, 390000S/010000W, 390000S/0443000W y 340000S/0420000W</p> <p><u>UNL</u> <u>MSL</u></p> <p>Clase de espacio aéreo: G</p>	<p>Montevideo ACC</p>	<p>Montevideo Control Español, Inglés</p>	<p>128.5 MHZ 126.3 MHZ</p>	<p>Comunicación alternativa Montevideo ACC, teléfono (598) 2604 0295</p>
<p>ESPACIO AÉREO RVSM</p> <p>Coincide con la FIR Montevideo</p> <p><u>FL 410</u> <u>FL 290</u></p> <p>Clase de espacio aéreo: A - por encima de FL 290 hasta FL 410 G - dentro del Sector Montevideo Oriental G - dentro del Sector Montevideo Oceánico</p>	<p>Montevideo ACC</p>	<p>Montevideo Control Español, Inglés</p>	<p>128.5 MHZ 126.3 MHZ</p>	<p>Separación vertical mínima: 1000 FT</p> <p>Se utilizará la Tabla de Niveles de Crucero (ver ENR 1.7-5).</p> <p>Comunicación alternativa Montevideo ACC, teléfono (598) 2604 0295</p>

<i>Nombre</i> <i>Límites laterales</i> <i>Límites verticales</i> <i>Clase de espacio aéreo</i>	<i>Unidad que proporciona el servicio</i>	<i>Distintivo de llamada</i> <i>Idiomas</i> <i>Área y condiciones de uso</i> <i>Horas de servicio</i>	<i>Frecuencia/ propósito</i>	<i>Observaciones</i>
1	2	3	4	5
<p>TMA CARRASCO</p> <p>Línea recta que une coordenadas (UGIMI) 345858S/0565302W hasta 343300S/0563200W. Arco de 30 NM con centro en el VOR/DME "CRR" hasta 342000S/0560000W. Línea recta hasta 342127S/0550546W. Arco 30 NM del VOR/DME "LDS" hasta coordenadas 345200S/0542900W, línea recta hasta 361000S/0542900W, línea recta hasta coordenadas 345900S/0565300W.</p> <p><u>FL 245</u> GND</p> <p>Clase de espacio aéreo: A - por encima de FL 195 hasta FL 245 C - por encima de 600 M hasta FL 195 G - desde GND hasta 600 M</p> <p>Ver: ENR 2.1-7</p>	<p>Carrasco APP</p>	<p>Carrasco Aproximación Español, inglés</p>	<p>119.2 MHZ 120.2 MHZ</p>	<p>Excepto los CTR y FIZ</p>

<i>Nombre</i> <i>Límites laterales</i> <i>Límites verticales</i> <i>Clase de espacio aéreo</i>	<i>Unidad que proporciona el servicio</i>	<i>Distintivo de llamada</i> <i>Idiomas</i> <i>Área y condiciones de uso</i> <i>Horas de servicio</i>	<i>Frecuencia/ propósito</i>	<i>Observaciones</i>
1	2	3	4	5
				

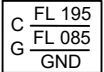
**PÁGINA
INTENCIONALMENTE
EN BLANCO**

CLASIFICACION DEL ESPACIO AEREO



Cambio: TMA Durazno eliminado; CTR Durazno modificado; nuevo ATZ Durazno

Desde FL 085 hasta FL 195, espacio aéreo C.
Desde GND hasta FL 085, espacio aéreo G.



Desde GND hasta 600 M, espacio aéreo C.



SECTOR MONTEVIDEO OCEANICO
SECTOR MONTEVIDEO ORIENTAL G UNL
MSL

MSSR ... Radar Secundario de Vigilancia Monopulso

Lunes a Viernes (excepto feriados) de 10:00 a 22:00 UTC: Clase "C"; Otros: Clase "G"	*
Lunes a Viernes (excepto feriados) de 11:00 a 23:00 UTC: Clase "C"; Otros: Clase "G"	±
Lunes a Domingos de 10:00 a 22:00 UTC: Clase "C"; Otros: Clase "G"	†
Lunes a Viernes de 10:00 a 22:00 UTC: Clase "C"; Otros: Clase "G"	+

**PÁGINA
INTENCIONALMENTE
EN BLANCO**

2.2 OTROS ESPACIOS AÉREOS REGULADOS

<p>Nombre Límites laterales Límites verticales Clase de espacio aéreo</p>	<p>Unidad que proporciona el servicio</p>	<p>Distintivo de llamada Idiomas Área y condiciones de uso Horas de servicio</p>	<p>Frecuencia/ propósito</p>	<p>Observaciones</p>
1	2	3	4	5
<p>CTR ARTIGAS</p> <p>Arco CTR radio 10 NM (18,5 Km) centro en 302357S/0563039W</p> <p><u>FL 055</u> GND</p> <p>Clase de espacio aéreo: ☛ de Lunes a Viernes de 10:00 a 22:00 UTC: "C"; otros: "G".</p>	<p>Artigas TWR</p>	<p>Artigas Torre Español</p>	<p>122.1 MHZ</p>	
<p>CTR CAPITÁN CURBELO</p> <p>Arco CTR radio 10 NM (18,5 KM) con centro en VOR/DME LDS.</p> <p><u>FL 035</u> GND</p> <p>Clase de espacio aéreo: C</p>	<p>Carrasco APP</p>	<p>Carrasco Aproximación Español, Inglés</p>	<p>119.2 MHZ 120.2 MHZ</p>	
<p>CTR CARRASCO</p> <p>Arco CTR radio 15 NM (27,8 KM) centro en VOR/DME CRR en sentido horario desde 343511S/0560444W hasta 350217S/0561158W, recta hasta 345534S/0562246W, arco CTR radio 10 NM (18,5 KM) centro en NDB ASI en sentido horario hasta 343731S/0561754W y recta hasta 343511S/0560444W.</p> <p><u>FL 035</u> GND</p> <p>Clase de espacio aéreo: C</p>	<p>Carrasco APP</p>	<p>Carrasco Aproximación Español, inglés.</p>	<p>119.2 MHZ 120.2 MHZ</p>	<p>Si ZOM 5 se encuentra activa, ésta queda fuera del CTR CARRASCO.</p>

<p><i>Nombre</i> <i>Límites laterales</i> <i>Límites verticales</i> <i>Clase de espacio aéreo</i></p>	<p><i>Unidad que proporciona el servicio</i></p>	<p><i>Distintivo de llamada</i> <i>Idiomas</i> <i>Área y condiciones de uso</i> <i>Horas de servicio</i></p>	<p><i>Frecuencia/propósito</i></p>	<p><i>Observaciones</i></p>
1	2	3	4	5
<p>CTR COLONIA</p> <p>Arco CTR, radio 10 NM (18 KM) centro en 342705S/0574601W</p> <p><u>FL 055</u> GND</p> <p>Clase de espacio aéreo: de Lunes a Domingos de 10:00 a 22:00 UTC: "C"; otros: "G".</p>	<p>Colonia TWR</p>	<p>Colonia Torre Español, Inglés (O/R)</p>	<p>120.8 MHZ 122.1 MHZ</p>	<p>Dentro de la FIR Montevideo</p>
<p>CTR DURAZNO</p> <p>☛Círculo CTR, radio 10 NM (18 KM) centro en VOR/DME "DUR"</p> <p>☛<u>FL 055</u> GND</p> <p>Clase de espacio aéreo: de Lunes a Viernes de 10:00 a 22:00 UTC: "C"; otros: "G".</p>	<p>Durazno TWR</p>	<p>Durazno Torre Español, Inglés (O/R)</p>	<p>126.20 MHZ</p>	<p>MIL AD</p>
<p>CTR MELO</p> <p>Círculo CTR, radio 10 NM (18,5 KM) centro en 322033S/ 0541319W</p> <p><u>FL 055</u> GND</p> <p>Clase de espacio aéreo: de Lunes a Domingos de 10:00 a 22:00 UTC: "C"; otros: "G".</p>	<p>Melo TWR</p>	<p>Melo Torre Español</p>	<p>118.6 MHZ 122.1 MHZ</p>	

<p><i>Nombre</i> <i>Límites laterales</i> <i>Límites verticales</i> <i>Clase de espacio aéreo</i></p>	<p><i>Unidad que proporciona el servicio</i></p>	<p><i>Distintivo de llamada</i> <i>Idiomas</i> <i>Área y condiciones de uso</i> <i>Horas de servicio</i></p>	<p><i>Frecuencia/propósito</i></p>	<p><i>Observaciones</i></p>
1	2	3	4	5
<p>CTR RIVERA</p> <p>☛ Arco CTR, radio 15 NM (27,8 KM) centro en 305810S/0552824W</p> <p><u>FL 055</u> GND</p> <p>Clase de espacio aéreo: de Lunes a Domingos de 10:00 a 22:00 UTC: "C"; otros: "G".</p>	<p>Rivera TWR</p>	<p>Rivera Torre Español, Inglés (O/R)</p>	<p>118.0 MHZ 122.1 MHZ</p>	<p>☛</p>
<p>CTR SALTO</p> <p>Arco CTR, radio 10 NM (18 KM) centro en 312605S/0575903W</p> <p><u>FL 055</u> GND</p> <p>Clase de espacio aéreo: de Lunes a Domingos de 10:00 a 22:00 UTC: "C"; otros: "G".</p>	<p>Salto TWR</p>	<p>Salto Torre Español, Inglés (O/R)</p>	<p>118.8 MHZ 122.1 MHZ</p>	<p>Dentro de la FIR Montevideo</p>
<p>ATZ A.S. ADAMI</p> <p>Arco ATZ radio 8 NM (14,8 KM) centro en NDB ASI en sentido horario desde 345350S/0561002W hasta 344331S/0560716W.</p> <p><u>450 M</u> GND</p> <p>Clase de espacio aéreo: de Lunes a Domingos de 10:00 a 22:00 UTC: "C"; otros: "G"</p>	<p>Adami TWR</p>	<p>Adami Torre Español, Inglés (O/R)</p>	<p>118.4 MHZ 122.1 MHZ</p>	

<p><i>Nombre</i> <i>Límites laterales</i> <i>Límites verticales</i> <i>Clase de espacio aéreo</i></p>	<p><i>Unidad que proporciona el servicio</i></p>	<p><i>Distintivo de llamada</i> <i>Idiomas</i> <i>Área y condiciones de uso</i> <i>Horas de servicio</i></p>	<p><i>Frecuencia/ Propósito</i></p>	<p><i>Observaciones</i></p>
1	2	3	4	5
<p>ATZ ARTIGAS</p> <p>Arco ATZ, de radio 4 NM (7,4 KM) centro en 302357S/0563039W</p> <p><u>450 M</u> GND</p> <p>Clase de espacio aéreo: de Lunes a Viernes de 10:00 a 22:00 UTC: "C"; otros: "G".</p>	<p>Artigas TWR</p>	<p>Artigas Torre Español</p>	<p>122.1 MHZ</p>	
<p>ATZ CARRASCO</p> <p>Círculo ATZ, de radio 8 NM (14,8 KM) centro en VOR/DME CRR.</p> <p><u>600 M</u> GND</p> <p>Clase de espacio aéreo: C</p>	<p>Carrasco TWR</p>	<p>Carrasco Torre Español, inglés.</p>	<p>118.1 MHZ 121.8 MHZ</p>	<p>Si ZOM 5 se encuentra activa, ésta queda fuera del ATZ CARRASCO.</p>
<p>ATZ COLONIA</p> <p>Círculo ATZ, de radio 4 NM (7,4 KM) centro en 342705S/0574601W.</p> <p><u>450 M</u> GND</p> <p>Clase de espacio aéreo: de Lunes a Domingos de 10:00 a 22:00 UTC: "C"; resto: "G".</p>	<p>Colonia TWR</p>	<p>Colonia Torre Español, Inglés (O/R)</p>	<p>120.8 MHZ 122.1 MHZ</p>	
<p>ATZ CURBELO</p> <p>Círculo ATZ, de radio 10 NM (18,5 KM) centro en VOR/DME LDS excepto ATZ PUNTA del ESTE.</p> <p><u>750 M</u> GND</p> <p>Clase de espacio aéreo: C</p>	<p>Capitán Curbelo TWR</p>	<p>Capitán Curbelo Torre Español, Inglés</p>	<p>118.3 MHZ 122.1 MHZ</p>	

<p><i>Nombre</i> <i>Límites laterales</i> <i>Límites verticales</i> <i>Clase de espacio aéreo</i></p>	<p><i>Unidad que proporciona el servicio</i></p>	<p><i>Distintivo de llamada</i> <i>Idiomas</i> <i>Área y condiciones de uso</i> <i>Horas de servicio</i></p>	<p><i>Frecuencia/propósito</i></p>	<p><i>Observaciones</i></p>
1	2	3	4	5
<p>ATZ DURAZNO</p> <p>☛Círculo ATZ radio 4 NM (7,4 KM) centro en VOR/DME "DUR"</p> <p>☛<u>450 M</u> ☛GND</p> <p>☛Clase de espacio aéreo: de Lunes a Viernes de 10:00 a 22:00 UTC: "C"; otros: "G".</p>	<p>☛Durazno TWR</p>	<p>☛Durazno Torre ☛Español, Inglés (O/R)</p>	<p>☛126.20 MHZ</p>	<p>☛MIL AD</p>
<p>ATZ GRAL. ARTIGAS</p> <p>Círculo ATZ radio 1,6 NM (3 KM) centro en 344450S/0555740W</p> <p><u>300 M</u> GND</p> <p>Clase de espacio aéreo: C</p>	<p>Gral. Artigas TWR</p>	<p>General Artigas Torre Español</p>	<p>118.5 MHZ</p>	<p>MIL AD</p>
<p>ATZ MELO</p> <p>Círculo ATZ, de radio 4 NM (7,4 KM) centro en 322033S/0541319W</p> <p><u>450 M</u> GND</p> <p>Clase de espacio aéreo: de Lunes a Domingos de 10:00 a 22:00 UTC: "C"; otros: "G".</p>	<p>Melo TWR</p>	<p>Melo Torre Español</p>	<p>118.6 MHZ 122.1 MHZ</p>	
<p>ATZ PUNTA del ESTE</p> <p>Círculo ATZ, de radio 3 NM (5,6 KM) centro en ARP (345447S/0545509W).</p> <p><u>300 M</u> GND</p> <p>Clase de espacio aéreo: G</p>	<p>Nil</p>	<p>Nil</p>	<p>118.7 MHZ</p>	<p>Ver AD 2.11-9</p>

<p><i>Nombre</i> <i>Límites laterales</i> <i>Límites verticales</i> <i>Clase de espacio aéreo</i></p>	<p><i>Unidad que proporciona el servicio</i></p>	<p><i>Distintivo de llamada</i> <i>Idiomas</i> <i>Área y condiciones de uso</i> <i>Horas de servicio</i></p>	<p><i>Frecuencia/propósito</i></p>	<p><i>Observaciones</i></p>
1	2	3	4	5
<p>ATZ RIVERA Arco ATZ, de radio 4 NM (7,4 KM) centro en 305810S/0552824W</p> <p><u>450 M</u> GND</p> <p>Clase de espacio aéreo: de Lunes a Domingos de 10:00 a 22:00 UTC: "C"; otros: "G".</p>	<p>Rivera TWR</p>	<p>Rivera Torre Español, Inglés (O/R)</p>	<p>118.0 MHZ 122.1 MHZ</p>	
<p>ATZ SALTO Arco ATZ, de radio 4 NM (7,4 KM) centro en 312605S/0575903W</p> <p><u>450 M</u> GND</p> <p>Clase de espacio aéreo: de Lunes a Domingos de 10:00 a 22:00 UTC: "C"; otros: "G".</p>	<p>Salto TWR</p>	<p>Salto Torre Español, Inglés (O/R)</p>	<p>118.8 MHZ 122.1 MHZ</p>	<p>Dentro de la FIR Montevideo</p>
<p>FIZ CARMELO Arco ATZ, de radio 10 NM (18,5 KM) con centro en 335758S/0581931W</p> <p><u>FL 055</u> GND</p> <p>Clase de espacio aéreo: G</p>	<p>Carmelo AFIS</p>	<p>Carmelo Información de Aeródromo Español</p>	<p>118.0 MHZ 122.1 MHZ</p>	<p>Dentro de la FIR Montevideo</p>
<p>FIZ PAYSANDÚ Arco FIZ, radio 10 NM (18,5 KM) centro en 322151S/0580344W</p> <p><u>FL 055</u> GND</p> <p>Clase de espacio aéreo: G</p>	<p>Paysandú AFIS</p>	<p>Paysandú Información de Aeródromo Español</p>	<p>118.2 MHZ</p>	<p>Dentro de la FIR Montevideo</p>

<i>Nombre Límites laterales Límites verticales Clase de espacio aéreo</i>	<i>Unidad que proporciona el servicio</i>	<i>Distintivo de llamada Idiomas Área y condiciones de uso Horas de servicio</i>	<i>Frecuencia/ propósito</i>	<i>Observaciones</i>
1	2	3	4	5
FIZ TACUAREMBÓ ● Círculo FIZ, radio 10 NM (18,5 KM) centro en 314501S/0555526W <u>FL 055</u> GND Clase de espacio aéreo: G	Tacuarembó AFIS	Tacuarembó Información de Aeródromo Español	122.1 MHZ	

**PÁGINA
INTENCIONALMENTE
EN BLANCO**